

PIANO URBANISTICO GENERALE

IL SINDACO
L'ASSESSORE ALL'URBANISTICA
PROGETTISTI
COLLABORATORI
CONSULENTI

Claudio Pezzato
Antonio Pierrone

Arch. Franco Aluzi
Arch. Vincenzo Parrelli

Arch. Vincenzo Sestili
Ing. Roberto Antonello
Ing. Angelo Maffei

Dot. Christian Negriano
Dot. Guido Piana

PREVISIONI STRUTTURALI

Oggetto:

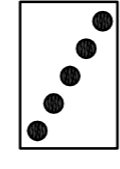
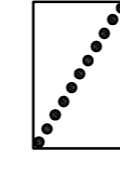



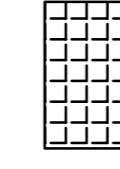

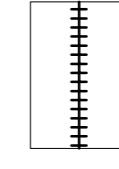
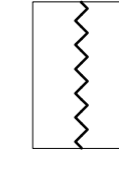
IL PROGETTO DI PIANO

CENTRO STORICO ED AREE CONTERMINI-INTERVENTI

data Ottobre 2009 scala 1:1000 tavola

50a

LEGENDA

-  Perimetrazione zona A1
CENTRO STORICO
-  Perimetrazione zona A2
AREE DI VALENZA AMBIENTALE
-  1 - Restauro Scientifico
PROPOSTA DI DICHIARAZIONE DI BENE CULTURALE
-  2 - Restauro e Risanamento conservativo
-  3 - Risanamento - Ripristino - Ristrutturazione
SENZA AUMENTO DI VOLUMI E SUPERFICI
-  4 - Ristrutturazione Edilizia
CON AUMENTO DI SUPERFICI E VOLUMI
DIVERSA DESTINAZIONE D'USO
-  5 - Edifici e Aree Contermini
RISTRUTTURAZIONE EDILIZIA ED URBANISTICA E
SOSTITUZIONE CON DEMOLIZIONE E RICOSTRUZIONE
-  VIABILITÀ PEDONALE CON
TRAFFICO CONTROLLATO
pavimentazione in pietra naturale tipo Asfalcone e/o Trani
-  VIABILITÀ PERIMETRALE VEICOLARE
pavimentazione in pietra lavica o porfido

